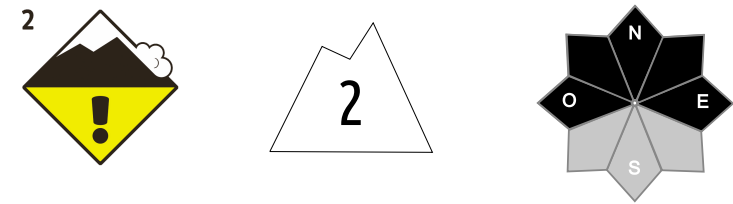




Estimation des risques pour le :

MERCREDI 19 MARS

QUELQUES PLAQUES EN ALTITUDE



Indice de risque limité.


Départs spontanés : Rares départs de neige humide encore possibles


Déclenchements provoqués : Quelques nouvelles plaques dans la neige récente d'altitude

Indices de risque : 5 très fort - 4 fort - 3 marqué - 2 limité - 1 faible -- En noir : les pentes les plus dangereuses

Stabilité du manteau neigeux

Situation avalancheuse typique :

neige humide

neige ventée

**Déclenchements provoqués :** Dans les versants Nord d'altitude, la neige est restée froide et quelques instabilités sont encore présentes dans la neige récente. Le vent de Sud qui forçit légèrement demain, mercredi, va former quelques nouvelles plaques dans les secteurs d'altitude (au-dessus de 2400/2600m). Ces avalanches peuvent être déclenchées au passage d'un unique skieur et sont parfois difficiles à identifier, d'aspect friable. L'épaisseur mobilisable est variable sur le massif selon les cumuls de neige des derniers jours, plutôt de petites tailles, mais encore rarement de tailles moyennes. De manière générale, le manteau a toutefois tendance à se stabiliser par rapport aux journées précédentes.













**Départs spontanés :** Au fil de la journée, le manteau continue de s'humidifier au soleil jusqu'à haute altitude, notamment dans les versants Sud, et des départs de coulées de neige humide pourront partir spontanément dans la neige récente, surtout en pente raide, sous les rochers / barres rocheuses. Ces départs restent de petites tailles.

Qualité de la neige

Aperçu météo pour le mercredi 19 mars

**Qualification de l'enneigement :** L'enneigement s'est amélioré et est proche des normales en altitude, mais reste déficitaire en basse / moyenne montagne. L'absence de sous-couche sous 1400/1800m peut rendre la pratique du ski délicat.

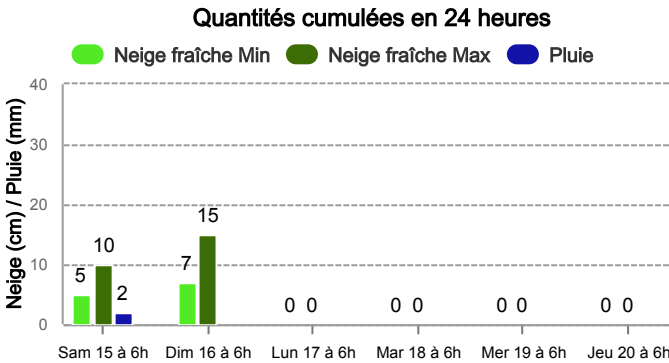
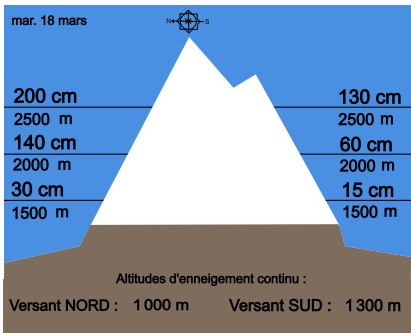
**Qualité de neige mardi:** Dans les versants Nord d'altitude, possibilité d'encre trouver de la poudreuse bien légère. Dans les autres versants et plus bas, le manteau s'est déjà humidifié en surface ce dimanche. En matinée, on pourra retrouver une neige légèrement croûtée en surface. En journée, neige lourde / collante au soleil.

	nuit	matin	après-midi	soir
				
	Belle journée douce et ensoleillée			
Pluie-Neige				
Iso 0 °C	2 100 m	2 400 m	2 600 m	2 400 m
Vent 2000 m	 20 km/h	 15 km/h	 15 km/h	 20 km/h
Vent 3000 m	 15 km/h	 10 km/h	 5 km/h	 5 km/h


Épaisseur de neige hors-piste

Précipitations à 1800 m

Tendance du jeudi 20 mars



2



Indice de risque limité

Manteau qui se stabilise au fil des jours.

Pour consulter la vigilance en cours, veuillez vous rendre sur le site <https://vigilance.meteofrance.fr/fr>

Météo-France - 73 avenue de Paris, 94165 Saint-Mandé cedex - Contact : [contact@meteo.fr](mailto:contact@meteo.fr)

Rédigé par Météo-France avec la contribution des observateurs du réseau nivo-météorologiques. Partenariat : ANMSM (Maires de Stations de Montagne), DSF (Domaines Skiables de France), ADSP (Directeurs de Pistes et de la Sécurité des Stations de Sports d'Hiver) et autres acteurs de la montagne.

Bulletin neige & avalanches par téléphone au

0 892 68 10 20

Service 0,35 € / min  
+ prix appel

# Bulletin d'estimation du risque d'avalanche

(valable en dehors des pistes balisées et ouvertes)

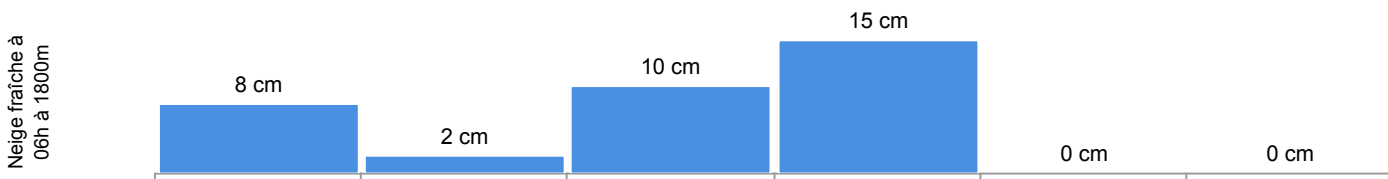
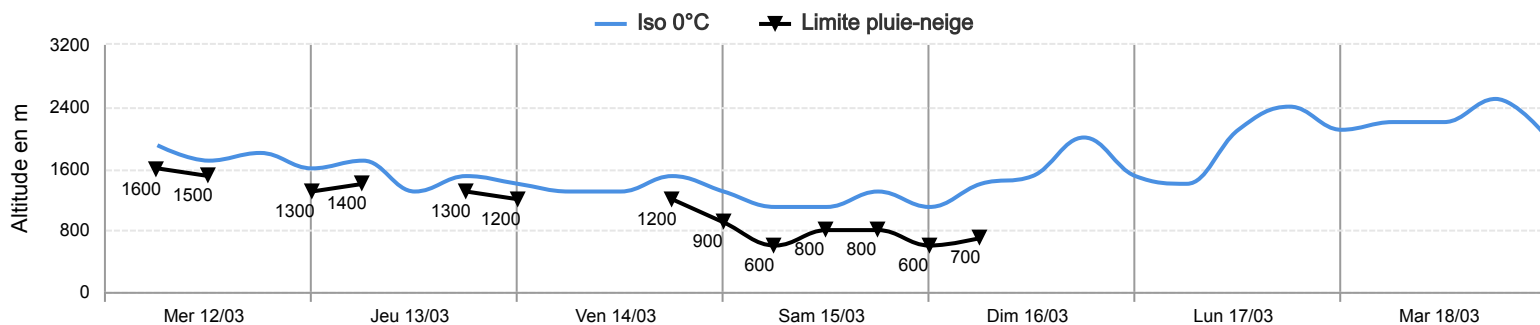
## MASSIF : Grandes-Rousses

Rédigé le mardi 18 mars 2025 à 17h

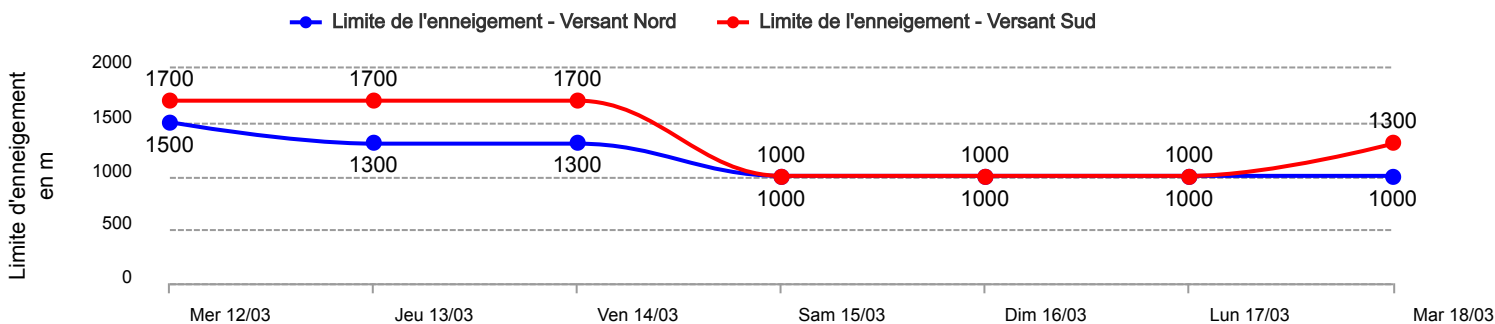
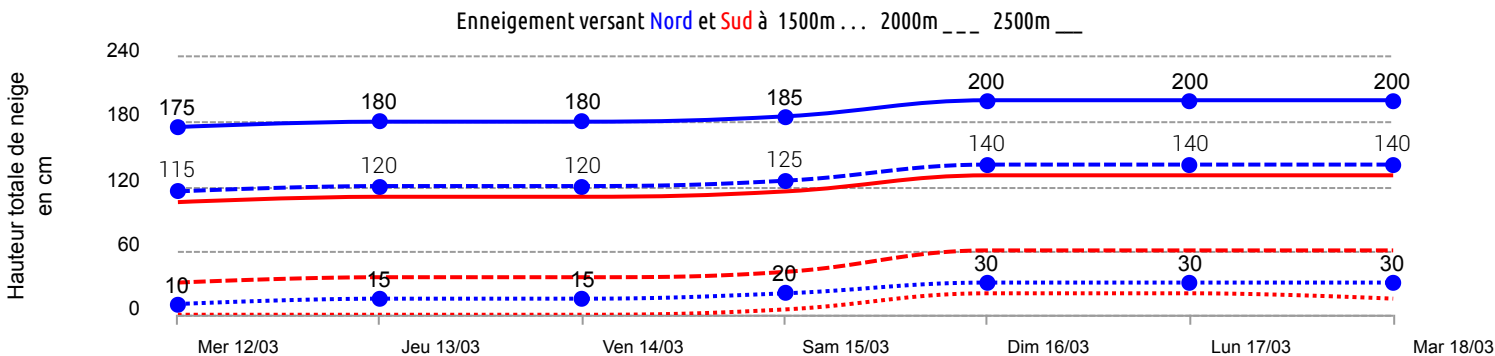


### Conditions nivo-météo des 7 derniers jours

	mer. 12/03				jeu. 13/03				ven. 14/03				sam. 15/03				dim. 16/03				lun. 17/03				mar. 18/03			
	03h	09h	15h	21h	03h	09h	15h	21h	03h	09h	15h	21h	03h	09h	15h	21h	03h	09h	15h	21h	03h	09h	15h	21h	03h	09h	15h	21h
Météo																												
Vent (km/h)	35	35	30	40	50	60	50	45	35	40	30	25	20	35	30	20	20	15	15	15	5	15	15	40	30	25	20	20
à 3000m	↑	↑	↗	↗	↗	↗	↗	↑	↗	↑	↑	↑	↖	↑	↑	↖	↑	↗	↑	➔	↓	↖	↖	↖	↖	↖	↖	↖
Vent (km/h)	25	25	10	25	50	50	45	30	20	30	20	20	35	45	40	10	10	10	10	0	5	0	5	40	40	40	20	35
à 2000m	↑	↑	↗	↗	↗	↗	↗	↑	↑	↖	↖	↖	↑	↑	↑	➔	↗	↑	↑	↖	↓	↖	↖	↖	↖	↖	↖	↖



Risque d'avalanche	mer. 12/03	jeu. 13/03	ven. 14/03	sam. 15/03	dim. 16/03	lun. 17/03	mar. 18/03



Pour consulter la vigilance en cours, veuillez vous rendre sur le site <https://vigilance.meteofrance.fr/fr>

Météo-France - 73 avenue de Paris, 94165 Saint-Mandé cedex - Contact : [contact@meteo.fr](mailto:contact@meteo.fr)

Bulletin neige & avalanches par téléphone au

Rédigé par Météo-France avec la contribution des observateurs du réseau nivo-météorologiques. Partenariat : ANMSM (Maires de Stations de Montagne), DSF (Domaines Skiables de France), ADSP (Directeurs de Pistes et de la Sécurité des Stations de Sports d'Hiver) et autres acteurs de la montagne.

0 892 68 10 20

Service 0,35 € / min  
+ prix appel