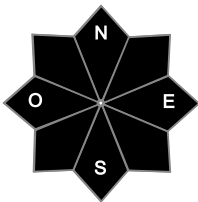
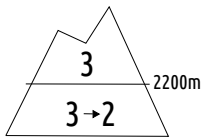




Estimation des risques pour le :

DIMANCHE 05 JANVIER

PETITE CRUE AVALANCHEUSE DANS LA NUIT DE SAMEDI A DIMANCHE AVEC LA PLUIE QUI REMONTE JUSQU'A 2200/2400 M. LE MANTEAU SE STABILISE DOUCEMENT AU-DESSUS.



Au-dessus de 2200m indice de risque marqué, plus bas indice marqué évoluant en limité.

Départs spontanés : Nombreux petits départs sous 2200/2400 m avec la pluie.

Déclenchements provoqués : Quelques plaques toujours en place dès 2200/2400 m.

Indices de risque : 5 très fort - 4 fort - 3 marqué - 2 limité - 1 faible -- En noir : les pentes les plus dangereuses

Stabilité du manteau neigeux

Situation avalancheuse typique :



sous-couche fragile persistante



neige humide

Départs spontanés, en-dessous de 2200/2400 m* : NOMBREUX PETITS DÉPARTS dans la nuit de samedi à dimanche, sous la pluie qui vient gorger d'eau le manteau neigeux encore souvent poudreux. Départs généralement ponctuels (en poire), donnant quelques tailles 2 mais surtout de nombreuses petites tailles (boulettes, escargots, purges "de talus") qui peuvent éventuellement encombrer les bords des routes d'accès aux stations. La pluie cesse avant l'aube : au fil de la journée, ces départs deviennent rares.

Déclenchements provoqués, essentiellement au-dessus de 2200/2400 m* : quelques plaques sont toujours en place, parfois facilement déclençables. D'apparence généralement poudreuse, elles prennent un aspect venté en s'approchant des sommets/crêtes. Certaines de ces plaques reposent sur une couche fragile persistante, rendant le déclenchement à distance possible. Les cassures peuvent faire 20 à 30 cm, donnant généralement des tailles 1 (petites) à 2 (moyennes). Il est cependant possible qu'une première avalanche mobilise en cascade une vieille couche fragile enfouie profondément, donnant alors exceptionnellement une taille 3 (grande) avec une cassure de plus d'1 m. Dans l'après-midi sous le foehn qui s'active, le manteau s'humidifie en tous versants jusqu'à 2800/3000 m et le risque de déclenchement est de moins en moins marqué sous cette altitude.

* concernant la remontée de la limite pluie-neige, elle devrait atteindre 2400 m côté Lauzière, 2300 m vers les 3 Vallées, 2200 m plus à l'Est.

Autres : rares départs spontanés (petites plaques) l'après-midi en altitude, liés au foehn qui souffle fort sur les sommets (déjà souvent décapés...).

Qualité de la neige

Enneigement : bon pour la saison en basse et moyenne montagne, mais toujours très hétérogène et parfois déficitaire à haute altitude du fait des multiples épisodes de vent fort qui ont décapés de nombreuses pentes.

Limite skiable : parfois dès 900/1000 m sur pente herbeuse. Mais pour skier sereinement il faut atteindre la sous-couche : 1000/1100 m en Nord, 1300/1400 m en Sud.

Qualité de la neige : au matin, la neige est gorgée d'eau sous 2200/2400 m, humide jusqu'à 2400/2700 m puis poudreuse dense (travaillée par le vent) au-delà. Au fil de la journée, des éclaircies, du redoux et du foehn qui se renforce, la neige mate voire devient collante jusqu'à 2800/3000 m, parfois plus haut en Sud.

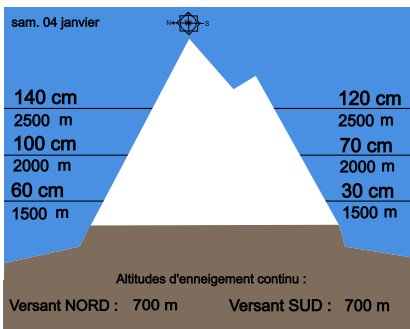
Aperçu météo pour le dimanche 05 janvier



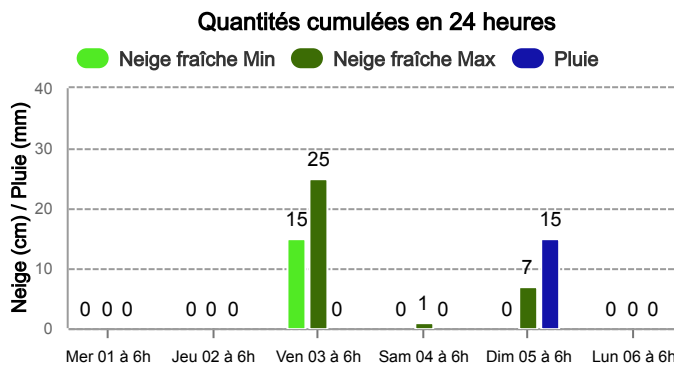
La pluie cesse avant l'aube de dimanche. Il fait ensuite très doux sous un ciel nuageux, avec du vent de Sud-Ouest (foehn) de plus en plus marqué.

	Pluie-Neige	2200 m	2800 m	2900 m	2900 m
Iso 0 °C		2500 m	2800 m	2900 m	2900 m
Vent 3000 m	→ 55 km/h	↗ 40 km/h	↗ 50 km/h	↗ 70 km/h	
Vent 4000 m	→ 70 km/h	→ 60 km/h	↗ 70 km/h	↗ 90 km/h	

Épaisseur de neige hors-piste



Précipitations à 1800 m



Tendance du lundi 06 janvier



Indice de risque marqué

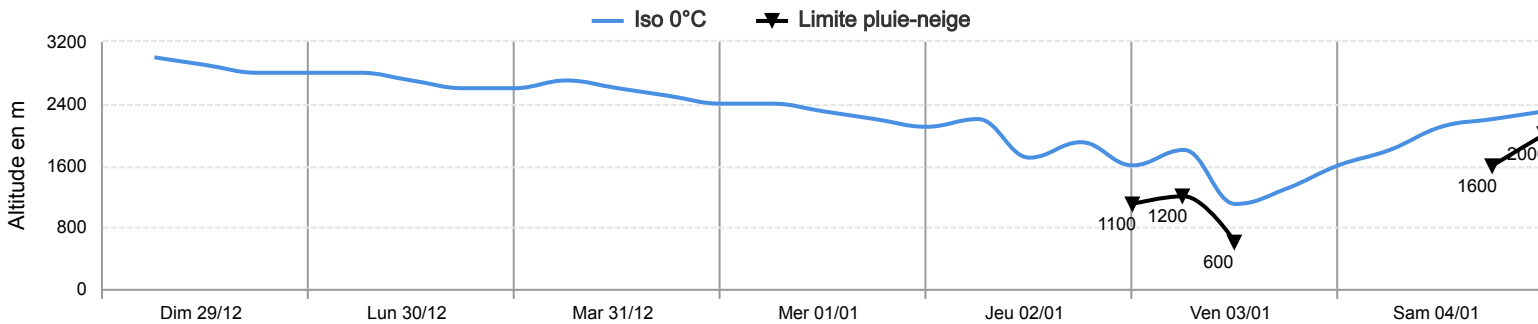
Après la "purgé" due à la pluie puis l'humidification sous le foehn, le manteau sous 3000 m est bien plus sain que ces derniers jours. Le risque reste toutefois marqué en très haute montagne.

Pour consulter la vigilance en cours, veuillez vous rendre sur le site <https://vigilance.meteofrance.fr/fr>

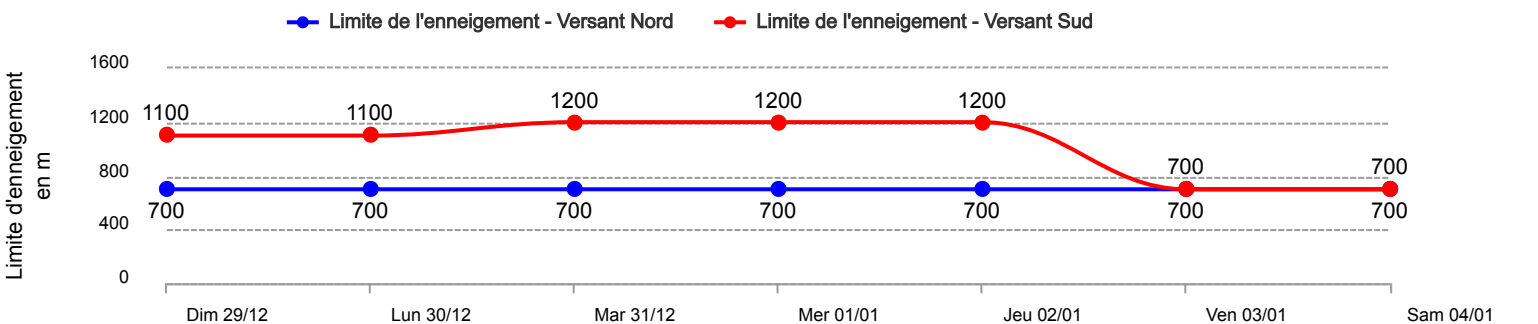
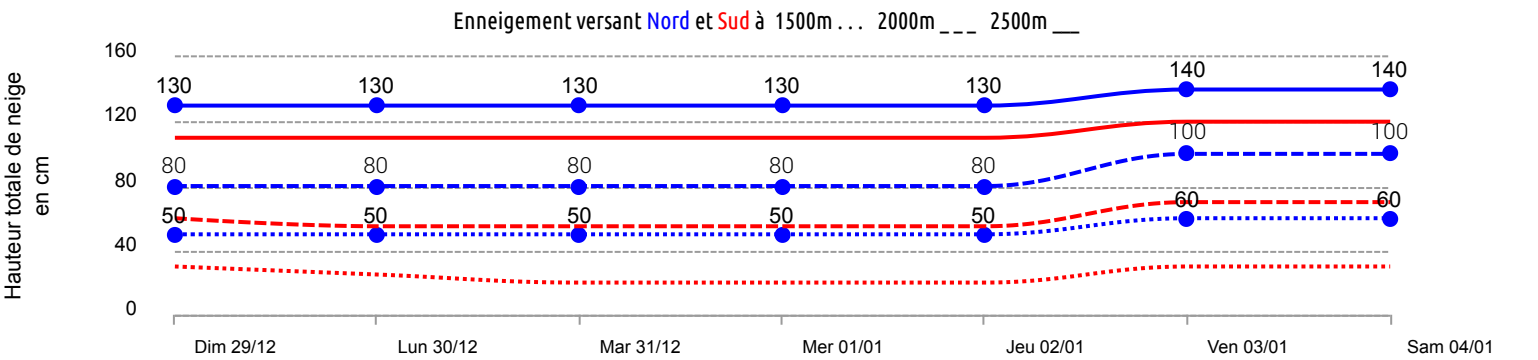


Conditions nivo-météo des 7 derniers jours

	dim. 29/12				lun. 30/12				mar. 31/12				mer. 01/01				jeu. 02/01				ven. 03/01				sam. 04/01			
	03h	09h	15h	21h	03h	09h	15h	21h	03h	09h	15h	21h	03h	09h	15h	21h	03h	09h	15h	21h	03h	09h	15h	21h	03h	09h	15h	21h
Météo																												
Vent (km/h)	10	10	15	10	10	10	5	10	5	10	10	15	5	10	10	15	30	65	65	85	85	45	50	30	25	65	70	70
à 4000m																												
Vent (km/h)	10	5	10	5	5	5	5	5	0	0	10	15	10	15	15	20	25	35	45	60	55	25	25	15	5	35	55	45
à 3000m																												



Risque d'avalanche	dim. 29/12	lun. 30/12	mar. 31/12	mer. 01/01	jeu. 02/01	ven. 03/01	sam. 04/01



Pour consulter la vigilance en cours, veuillez vous rendre sur le site <https://vigilance.meteofrance.fr/fr>